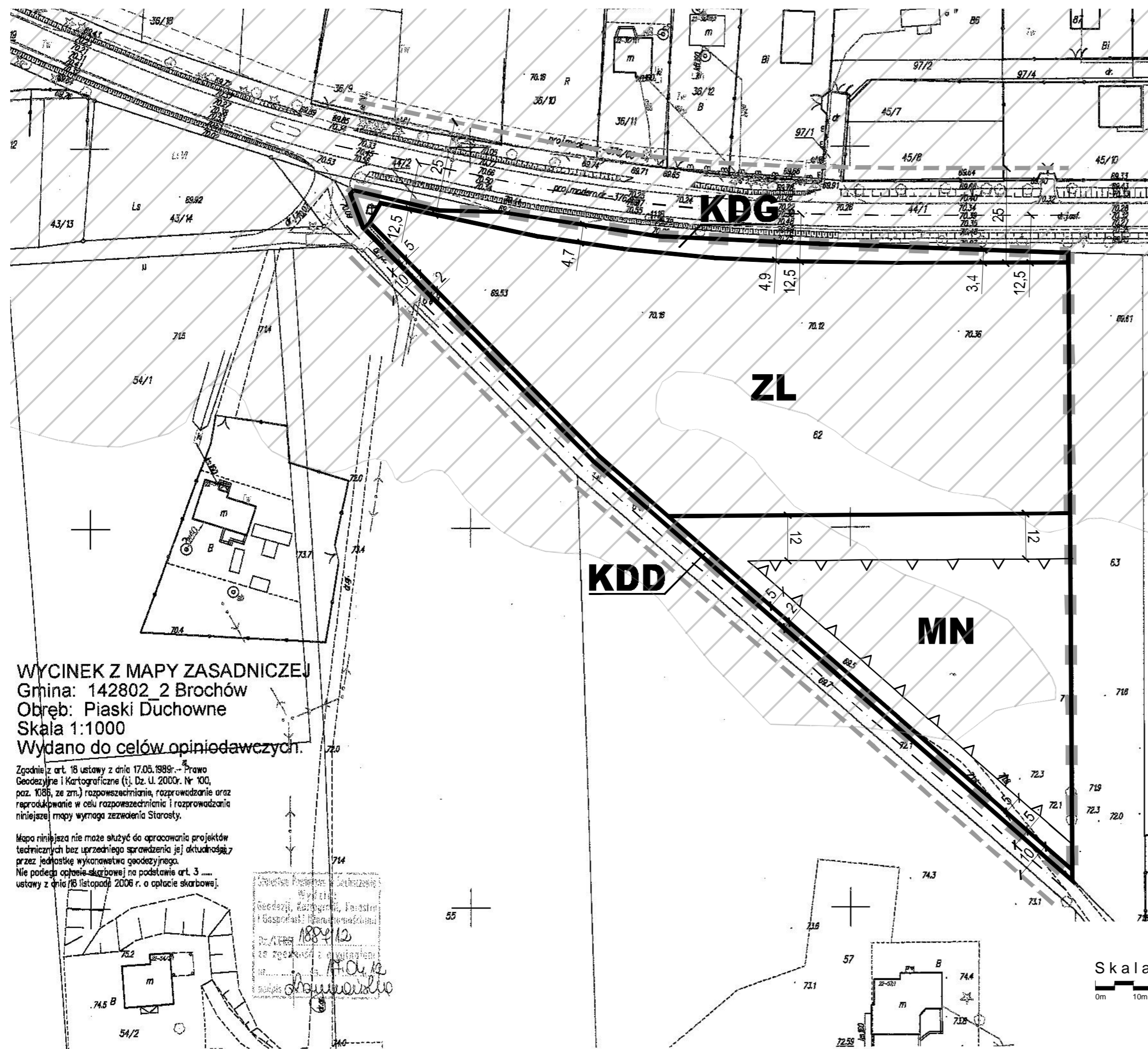




MIEJSCOWY PLAN ZAGOSPODAROWANIA PRZESTRZENNEGO DLA TERENU DZ NR EVID. 62 W MIEJSCOWOŚCI PIASKI DUCHOWNE

Załącznik Nr 1
do Uchwały Nr
Rady Gminy Brochów
z dnia






Wyrys ze Studium uwarunkowań i kierunków zagospodarowania przestrzennego gminy Brochów






-  obszar objęty planem
-  tereny potencjalnego rozwoju o dominującej funkcji rekreacyjno-turystycznej

Graficzne ustalenia planu:

-  granica obszaru objętego ustaleniami planu
-  linie rozgraniczające tereny o różnym przeznaczeniu i różnych zasadach zagospodarowania
-  nieprzekraczalne linie zabudowy
- ZL** teren lasu
- MN** teren zabudowy mieszkaniowej jednorodzinnej
- KDG** teren drogi publicznej klasy głównej
- KDD** teren drogi publicznej klasy dojazdowej

Informacje:

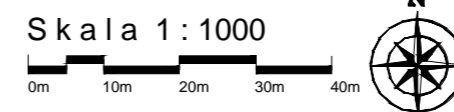
-  orientacyjne linie rozgraniczające tereny o różnym przeznaczeniu
-  oś drogi
-  obszar narażony na niebezpieczeństwo powodzi na skutek zniszczenia lub uszkodzenia wału przeciwpowodziowego

WYCINEK Z MAPY ZASADNICZEJ
Gmina: 142802_2 Brochów
Obręb: Piaski Duchowne
Skala 1:1000
Wydano do celów opiniodawczych.

Zgodnie z art. 18 ustawy z dnia 17.05.1989r. - Prawo Geodezyjne i Kartograficzne (tj. Dz. U. 2000r. Nr 100, poz. 1086, ze zm.) rozpowszechnianie, rozprowadzanie oraz reprodukcje w celu rozpowszechniania i rozprowadzania niniejszej mapy wymaga zezwolenia Starosty.

Mapa niniejsza nie może służyć do opracowania projektów technicznych bez uprzedniego sprawdzenia jej aktualności przez jednostkę wykonawstwa geodezyjnego.
Nie podlega opłacie skarbowej na podstawie art. 3 ustawy z dnia 18 listopada 2006 r. o opłacie skarbowej.

Starosta Powiatu Brochowski
Województwo Śląskie
Geodezja, Kartografia, Inżynieria i Gospodarka Terenowa
1884/12
Alicja Pejta-Jaworska



**MIEJSCOWY PLAN ZAGOSPODAROWANIA PRZESTRZENNEGO
DLA TERENU DZ NR EVID. 62 W MIEJSCOWOŚCI
PIASKI DUCHOWNE**

BUDOWLANE I URBANISTYCZNE USŁUGI PROJEKTOWE
mgr inż. ALICJA PEJTA-JAWORSKA
opracowanie planistyczne, projekty infrastruktury technicznej, ekspertyzy z zakresu ochrony środowiska

09-400 Plock, ul. Kazimierza Wielkiego 37/93 tel. 0-24 2682268 kom. 504766503 e-mail: aejaworska@wp.pl

Główny projektant: mgr inż. Alicja Pejta-Jaworska
Uprawnienia urbanistyczne Nr 1500

Podkład mapowy został przygotowany z wykorzystaniem urzędowej kopii mapy zasadniczej posiadającej poświadczenie zgodności z oryginałem przyjętym do państwowego zasobu geodezyjnego i kartograficznego.