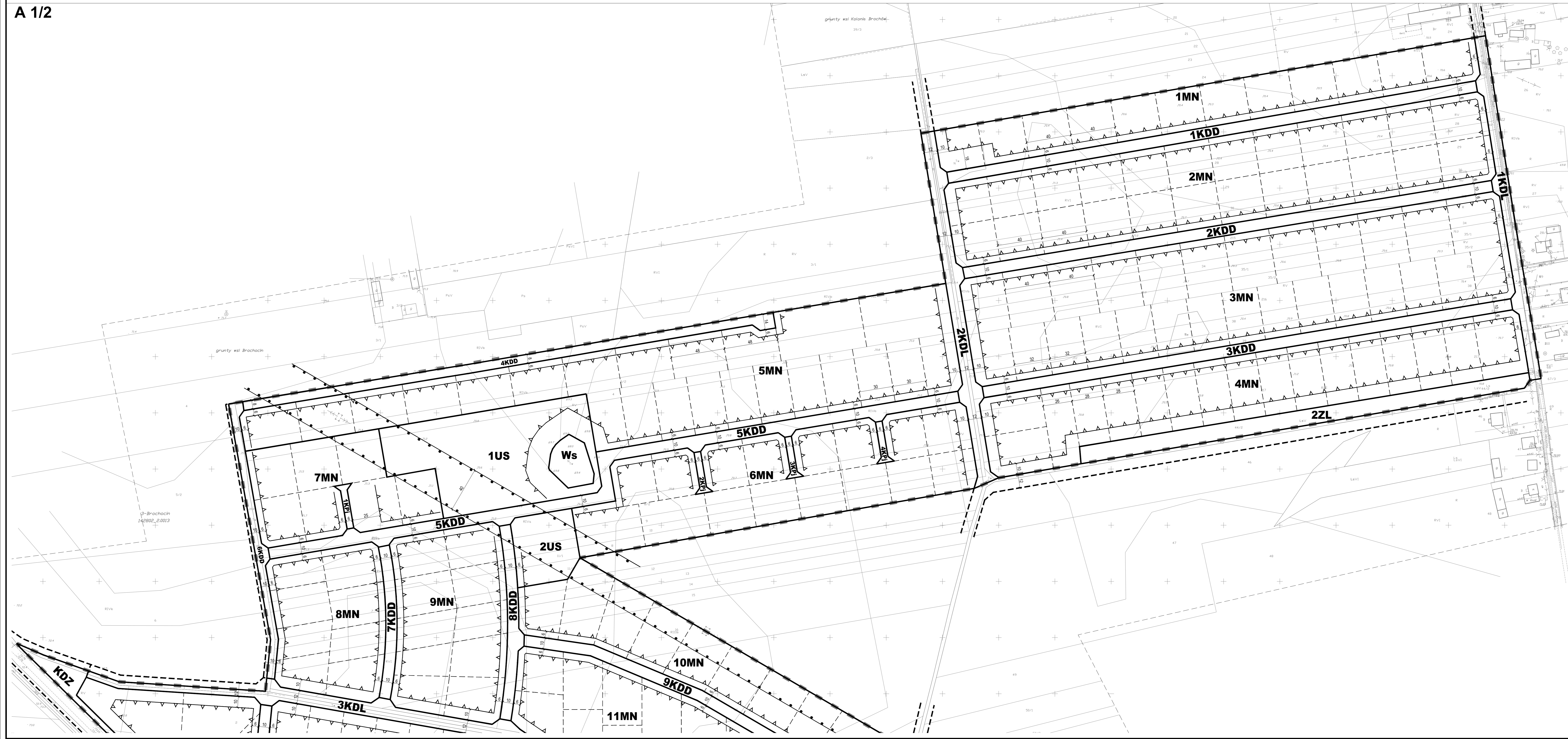


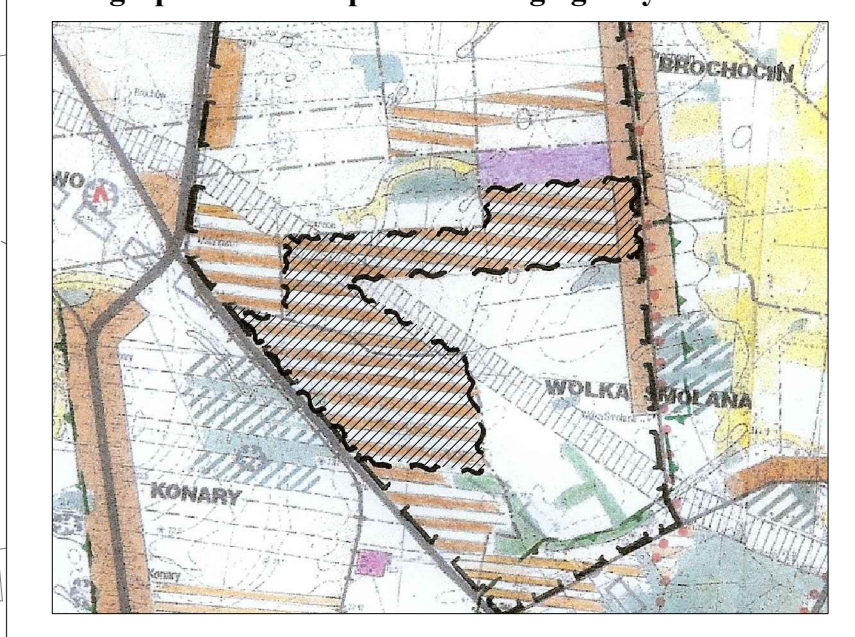
MIEJSCOWY PLAN ZAGOSPODAROWANIA PRZESTRZENNEGO CZĘŚCI WSI KONARY ŁĘG I WÓLKA SMOLANA

A 1/2



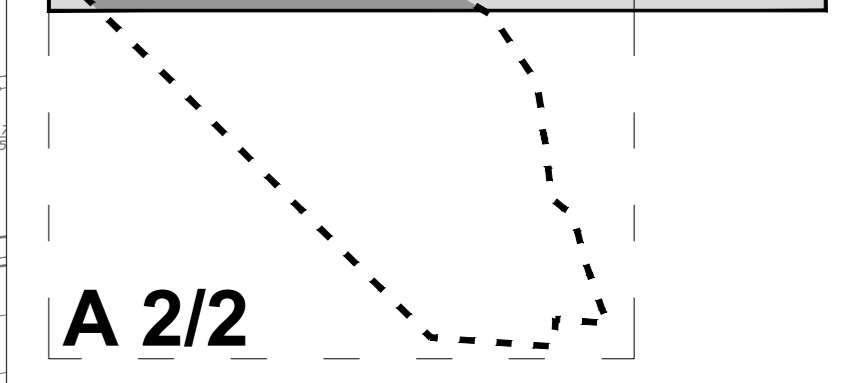
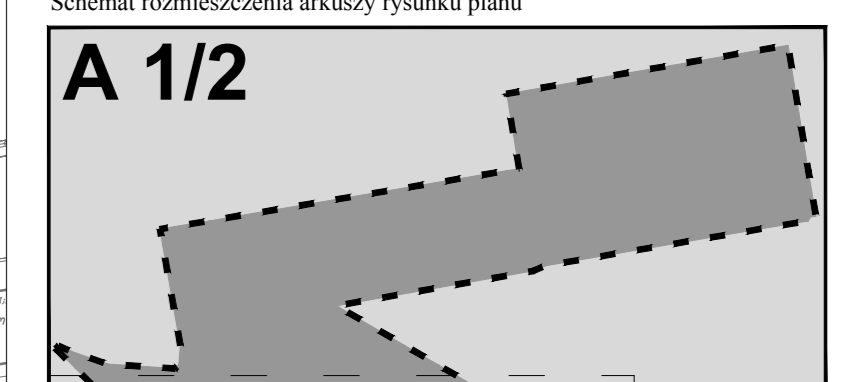
Załącznik Nr 1
do Uchwały Nr
Rady Gminy Brochów
z dnia

Wzrys ze Studium uwarunkowań i kierunków zagospodarowania przestrzennego gminy Brochów



--- granice obszaru objętego planem
--- tereny potencjalnego rozwoju funkcji mieszkaniowo-usługowej

Schemat rozmieszczenia arkuszy rysunku planu



Skala 1:1 000

- granice obszaru objętego ustaleniami planu
- linie rozgraniczające tereny o różnym przeznaczeniu i różnych zasadach zagospodarowania
- nieprzekraczalną linię zabudowy
- MN** tereny zabudowy mieszkaniowej jednorodzinnej
- US** tereny zabudowy usługowej, sportu, rekreacji i turystyki
- ZL** lasy
- Ws** tereny wód powierzchniowych
- W** tereny infrastruktury technicznej - ujęcie wody
- KDZ** tereny dróg publicznych w kategorii zbiorczej
- KDL** tereny dróg publicznych w kategorii lokalnej
- KDD** tereny dróg publicznych w kategorii dogazdowych
- KPJ** tereny ciągów pieszo-jezdnich
- strefa ograniczonego zagospodarowania (ochronna)

Informacje:
--- linie podziału nieruchomości - zasada

MIEJSCOWY PLAN ZAGOSPODAROWANIA PRZESTRZENNEGO CZĘŚCI WSI KONARY ŁĘG I WÓLKA SMOLANA

ROZWIĄZANE I UWARUNKOWANE STUDIUM PRZEDSTAWIAJĄCE

WYKONANE PRZEZ:

mgr inż. Mirosława Krawczyka

mgr inż. Rafała Krawczyka

mgr inż. Pawła Krawczyka