MAPA DO CELÓW PROJEKTOWYCH

Nr KERG GN.6640.27.2021
Skala: 1:500
Działka 216
Obręb: 0012 Janów-Janówek
Gmina: 142802_2 Brochów
Układ współrzędnych 2000 południk 21.
Układ wysokości PL-EVRF2007-NH
Mapa aktualna na dzień 15.01.2021 w granicach
oznaczonych kolorem zielonym.
Data sporządzenia mapy 01.02.2021 r.

Mapa wykonana bez ustalenia obciążeń służebnościami gruntowymi.
Nie wyklucza się istnienia w terenie innych nie wykazanych na niniejszej mapie urządzeń podziemnych , które nie były zgłoszone do inwentaryzacji lub o których brak jest informacji w instytucjach branżowych.

Oświadczam, że niniejszy dokument został opracowany w wyniku prac geodezyjnych i kartograficznych, których rezultaty zawiera operat techniczny pozytywnie zweryfikowany. Protokół weryfikacji nr GN.6640.27.2021_1 z dnia 29.01.2021 r. Organ służby geodezyjnej, który otrzymał zgłoszenie Starosta Powiatu Sochaczewskiego. Jednocześnie informuję, że jestem świadomy odpowiedzialności karnej za złożenie fałszywego oświadczenia.

„GEODAR"
inż. Dariusz Modzelewski
96-500 Sochaczew, ul. Grabskiego 18
tel./fax 46 862 63 12
NIP 837-106-29-31, REGON 750442830

GEODETA UPRAWNIONY
inż. Dariusz Modzelewski
nr upr. 6757

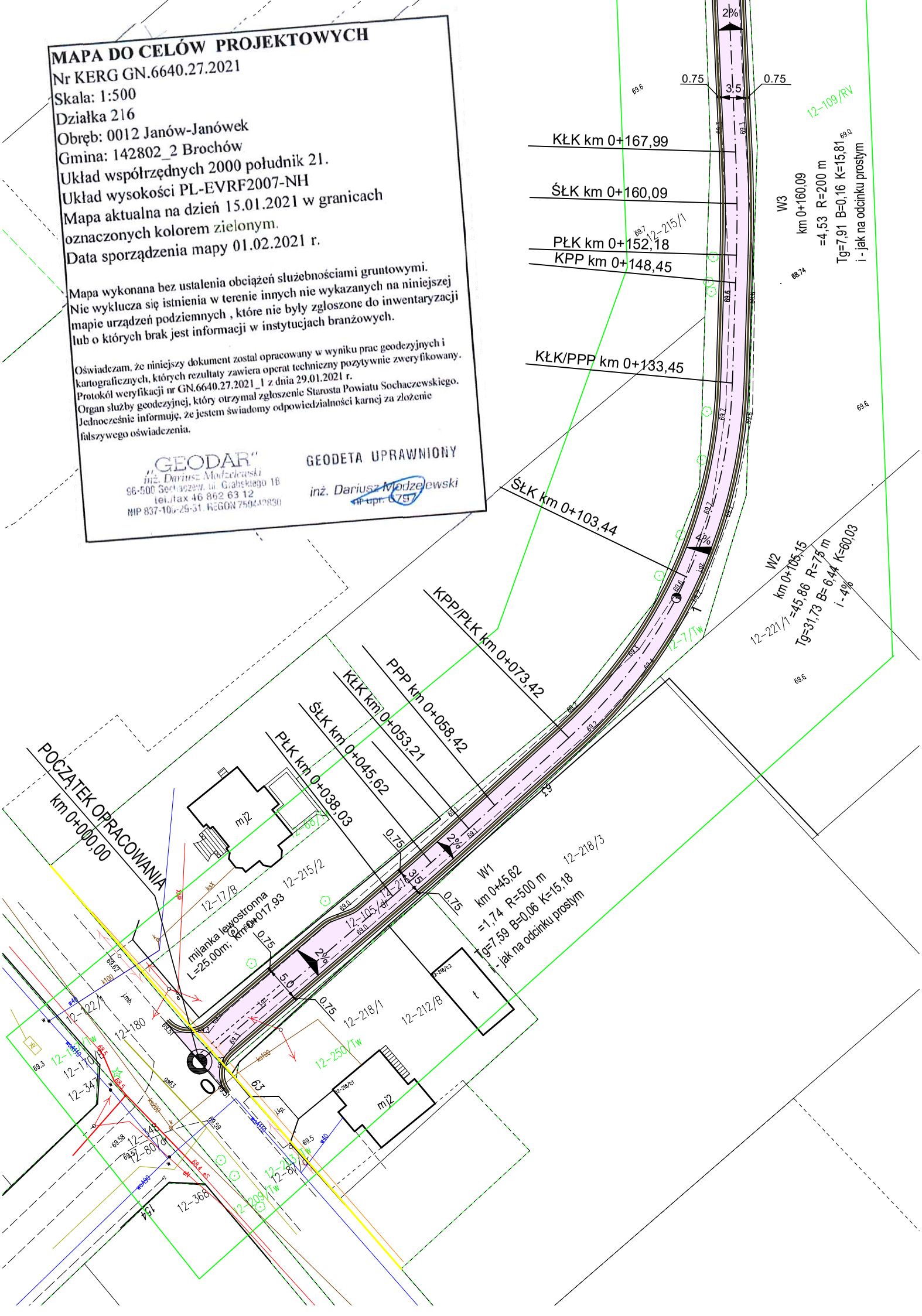
POCZĄTEK OPRACOWANIA
km 0+000,00
mijanka lewostronna
L=25.00m; km 0+017,93
PŁK km 0+038,03
ŚŁK km 0+045,62
KŁK km 0+053,21
PPP km 0+058,42
KPP/PŁK km 0+073,42
ŚŁK km 0+103,44
KŁK/PPP km 0+133,45
KPP km 0+148,45
PŁK km 0+152,18
ŚŁK km 0+160,09
KŁK km 0+167,99
W1
km 0+45,62
=1,74 R=500 m
Tg=7,59 B=0,06 K=15,18
i - jak na odcinku prostym
W2
km 0+105,15
=45,86 R=75 m
Tg=31,73 B= 6,44 K=60,03
i - 4%
W3
km 0+160,09
=4,53 R=200 m
Tg=7,91 B=0,16 K=15,81
i - jak na odcinku prostym
0.75
3.5
0.75
2%
4%
12-215/2
12-17/B
12-66/Tw
12-218/1
12-212/B
12-218/3
12-250/Tw
12-105/4
12-221/1
12-7/Tw
12-215/1
12-109/RV
12-122/1
12-180
12-170/B
12-347
12-368
12-209/Tw
12-80/6
12-213
mj2
mj2
t
63
154

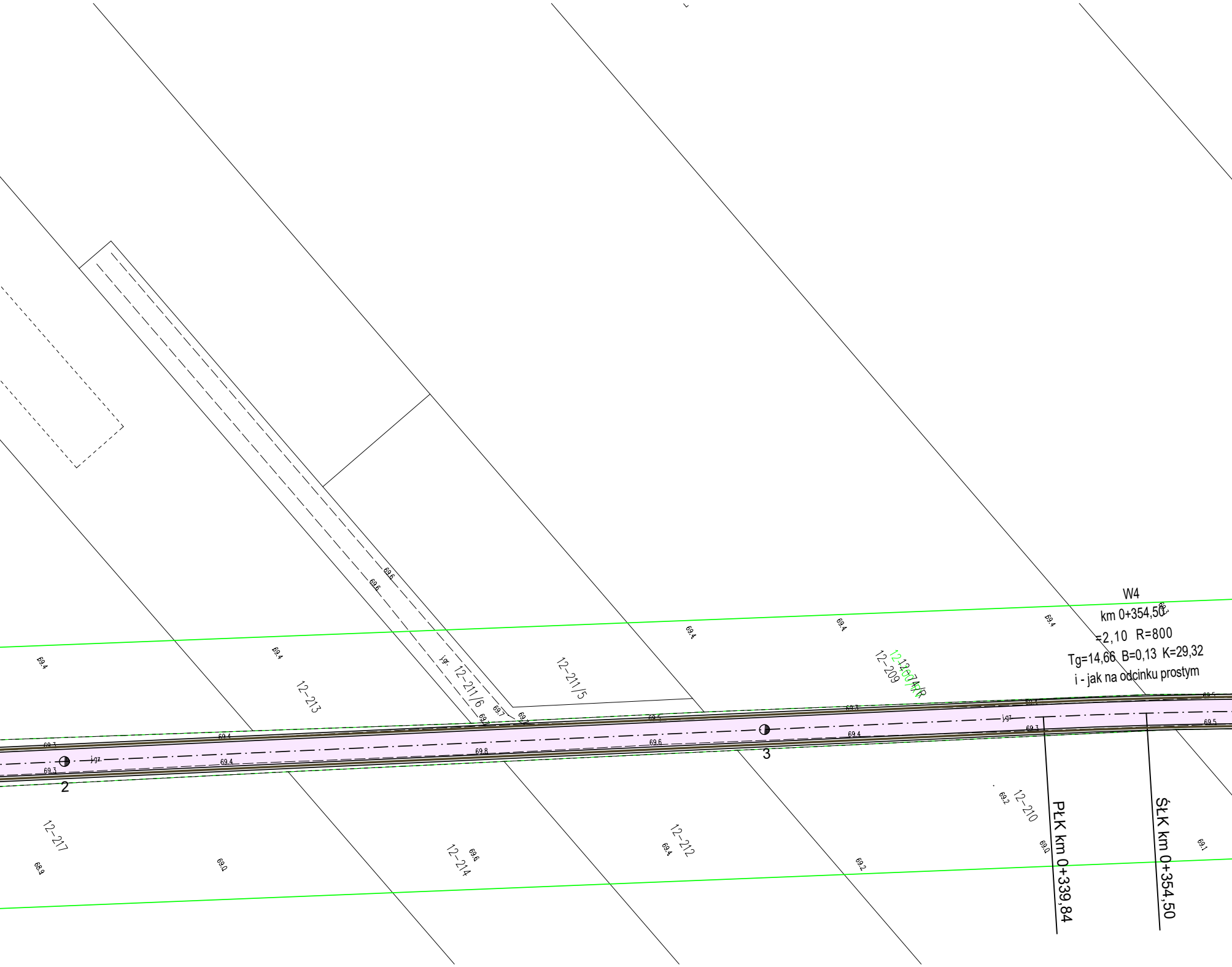
W4
km 0+354,50
=2,10 R=800
Tg=14,66 B=0,13 K=29,32
i - jak na odcinku prostym
12–213
12–211/6
12–211/5
12–209
12–217
12–214
12–212
12–210
2
3
PłK km 0+339,84
ŚłK km 0+354,50
j.gz.
j.gr.
69.4
69.6
69.3
69.8
69.5
69.2
69.0
68.9
69.1

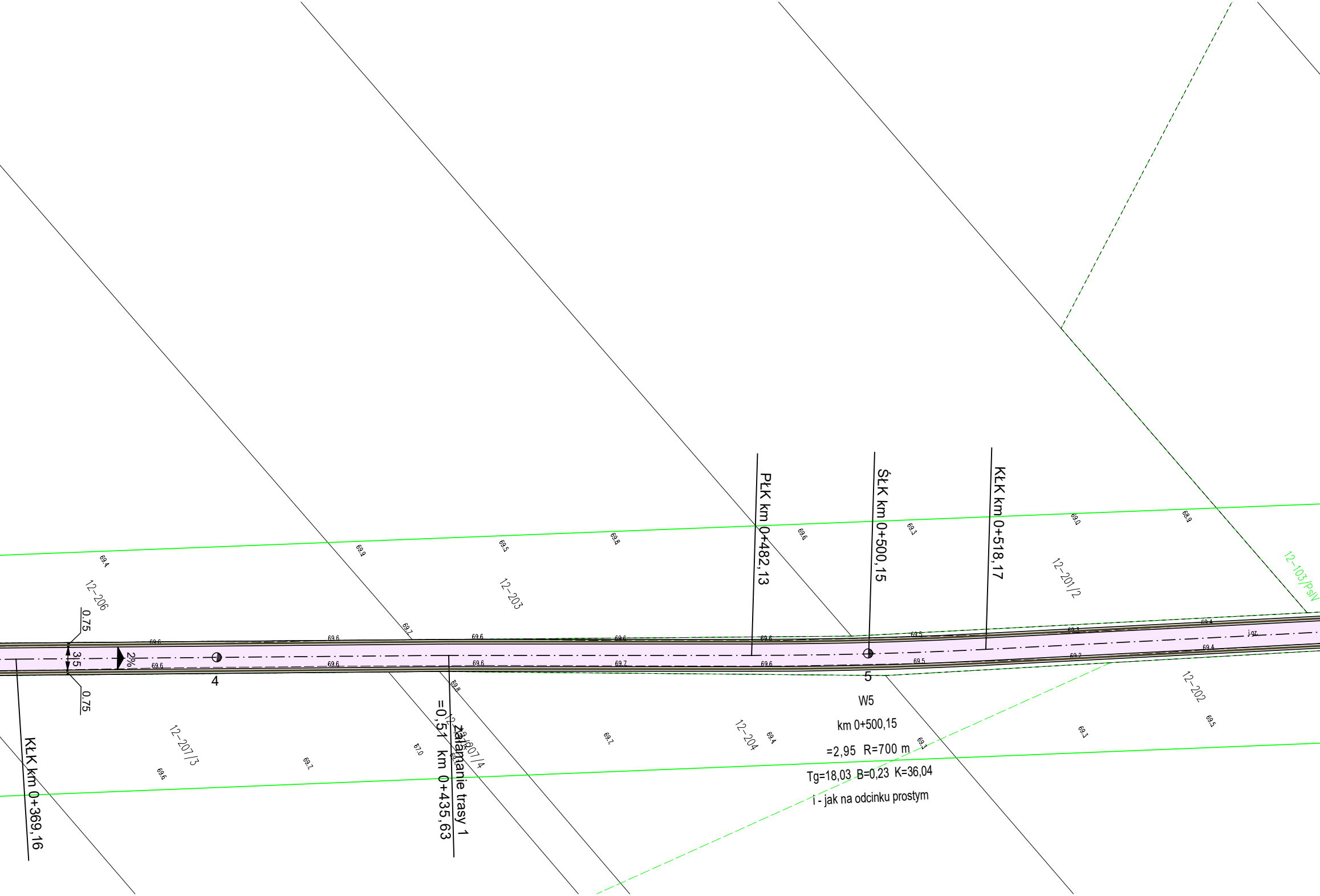
PŁK km 0+482,13
ŚŁK km 0+500,15
KŁK km 0+518,17
KŁK km 0+369,16
Załamanie trasy 1
=0,51 km 0+435,63
W5
km 0+500,15
=2,95 R=700 m
Tg=18,03 B=0,23 K=36,04
i - jak na odcinku prostym
4
5
0.75
3.5
0.75
2%
12–206
12–203
12–201/2
12–103/PsIV
12–207/3
12–207/4
12–204
12–202
i.gz.
69.4
69.9
69.5
69.8
69.6
69.3
69.0
68.9
69.7
69.6
69.6
69.6
69.6
69.6
69.5
69.3
69.4
69.6
69.6
69.6
69.7
69.6
69.5
69.2
69.4
69.8
67.0
69.7
69.6
69.7
69.4
69.3
69.3
69.5

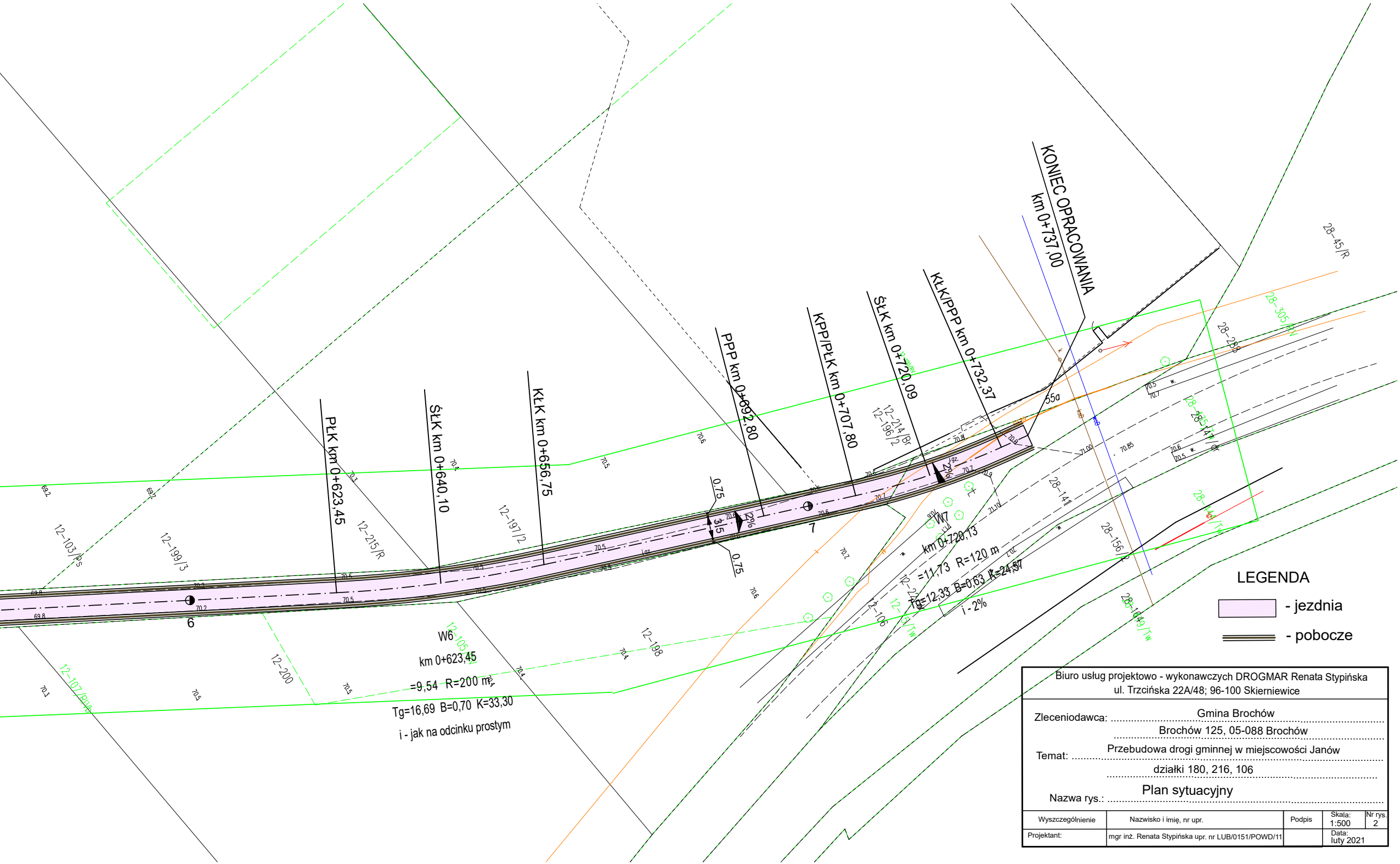
KONIEC OPRACOWANIA
km 0+737,00
KŁK/PPP km 0+732,37
ŚŁK km 0+720,09
KPP/PŁK km 0+707,80
PPP km 0+692,80
KŁK km 0+656,75
ŚŁK km 0+640,10
PŁK km 0+623,45
W6
km 0+623,45
=9,54 R=200 m
Tg=16,69 B=0,70 K=33,30
i - jak na odcinku prostym
W7
km 0+720,13
=11,73 R=120 m
Tg=12,33 B=0,63 K=24,57
i - 2%
6
7
0,75
3,5
0,75
2%
2%
55a
12–103/Ps
12–199/3
12–215/R
12–197/2
12–214/Br
12–196/2
12–200
12–105
12–107/Ps
12–198
12–224
12–106
12–15/Tw
28–45/R
28–305/N
28–288
28–285/4
28–141
28–156/2
28–149/Tw
28–144/Tw
69.2
69.7
69.8
70.2
70.3
70.4
70.5
70.6
70.7
70.8
70.85
71.00
71.10
gz.

LEGENDA

▭ - jezdnia

═ - pobocze

Biuro usług projektowo - wykonawczych DROGMAR Renata Stypińska
ul. Trzcińska 22A/48; 96-100 Skierniewice

Zleceniodawca: Gmina Brochów
Brochów 125, 05-088 Brochów

Temat: Przebudowa drogi gminnej w miejscowości Janów
działki 180, 216, 106

Nazwa rys.: Plan sytuacyjny

Wyszczególnienie	Nazwisko i imię, nr upr.	Podpis	Skala: 1:500	Nr rys. 2
Projektant:	mgr inż. Renata Stypińska upr. nr LUB/0151/POWD/11		Data: luty 2021	