



PGE Dystrybucja
Oddział Warszawa
Rejon Energetyczny Pruszków
05-800 Pruszków, ul. Waryńskiego 49a
tel. 22 738 23 20, fax 22 738 24 51

Pruszków, dn. 15.03.2011 r.

RTD/803/915/RSz-295/11
RTD/1966/RSz-295/11

Usługi Projektowe
Hanna Szustecka
ul. Porzeczkowa 20
96-500 Sochaczew

dotyczy: uzgodnienie trasy projektowanej sieci kanalizacji sanitarnej ciśnieniowej w miejscowościach Wólka Smolana, Brochocin, Olszowiec w gminie Brochów

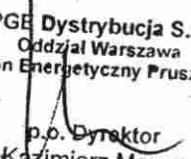
W odpowiedzi na pismo z dn. 31.01.2011 r uzupełniona mailem z dn. 02.03.2011r., w sprawie j.w. uprzejmie informujemy, że pozytywnie opiniujemy projekt sieci kanalizacji pod warunkiem:

1. Prace w pobliżu sieci i urządzeń elektroenergetycznych prowadzić zgodnie z § 55 Rozporządzenia Ministra Infrastruktury z dnia 6 lutego 2003 r. w sprawie bezpieczeństwa i higieny pracy podczas wykonywania robót budowlanych.
2. Prace w pobliżu linii elektroenergetycznych wykonywać pod nadzorem RE Pruszków tel. 22 738-23-41.
3. W przypadku konieczności wyłączenia linii należy w terminie 14 dni przed planowanym wyłączeniem złożyć w Rejonowej Dyspozycji Ruchu RE Pruszków (tel. 22 738-23-17) wnioski o wyłączenie wraz z kserokopią niniejszego pisma.
4. Za wyłączenie linii oraz usługi związane z nadzorowaniem pracowników pobierana jest opłata według cennika obowiązującego w PGE Dystrybucja S.A. Oddział Warszawa.
5. Kable elektroenergetyczne nN w miejscach skrzyżowania z projektowaną siecią kanalizacji sanitarnej układać w rurach dwudzielnych o przekrojach odpowiednich do średnicy kabli, zgodnie z normą SEP-E-004 „Elektroenergetyczne i sygnalizacyjne linie kablowe. Projektowanie i budowa”. Na skrzyżowaniu sieci kanalizacyjnej z istniejącymi kablami nN, zachować odległość pionową min 0,25 m.
6. Przy zbliżeniach projektowanej sieci kanalizacji sanitarnej do istniejących słupów linii elektroenergetycznych prace ziemne wykonywać ręcznie bez naruszenia ich posadowienia.

k/o
RTD

PGE Dystrybucja S.A.
Oddział Warszawa
Rejon Energetyczny Pruszków
Wydział Techniczny

Kierownik
Wojciech Wojtkowski

PGE Dystrybucja S.A.
Oddział Warszawa
Rejon Energetyczny Pruszków

p.o. Dyrektor
Kazimierz Mazur

MAPA

do celów projektowych

Arkusz mapy: 262.432.061
262.432.063

Skala: 1:1000
Obszar ewid.: Konary-1 eg
Gmina Brochów

Mapa aktualna na dzień 16.01.2009 r.
w granicach oznaczonych kolorem zielonym

PRZEDSIĘBIORSTWO USŁUG GEODEZYJNYCH
mgr inż. Tadeusz Paziewski
94-500 Ślesów, ul. Piłsudskiego 75A, lok. 28
tel. (22) 602 63 13, fax (22) 602 63 17
NIP: 631-30-33 61, NIF: 631-10-18 66

GEODETA UPRAWNIONY
mgr inż. Tadeusz Paziewski
(Upr. GUGiK nr 448)

Całkowicie opracowany w systemie mapy komputerowej.
Projekty przedłożone na ZUDP
powinny być opracowane
geodezyjnie
(posiadacac określone współrzędne)

STAROSTWO POWIATOWE W SOCHACZEWIE
Powiatowy Urząd Geodezji i Kartografii (magistralnej
skuteczności) (dokonano
dokumentacji i treści mapy zasadniczej).
do rozstrzygnięcia w sprawie projektu
i zawiadomienia w dniu 16.01.2009 r.
Niniejsza mapa może służyć do celów projektowych.
Projektowane cełki uszczelnione wymagające pozwo-
lenia na budowę podlegają wytyczeniu i inwentaryzacji
powykonanej przez jednostki uprawnione do
wykonywania prac geodezyjnych.
Sochaczew, dnia 22.01.2009 r.

Z. STAJAN
Z-ca Komisarza Powiatowego Urzędu
Geodezji i Kartografii
Tomasz Kozłowski

PE90

PE Ø 90 mm

ZALĄCZNIK NR 1
MAPA NR 1

LEGENDA:

- projektowana kanalizacja sanitarna ciśnieniowa (oznaczona kolorem brązowym)
- istniejące urządzenia energetyczne (oznaczone kolorem czerwonym)

Załącznik do pisma
RT D 18031945 / RS-285/11
RT D 19661 RS-285/11
z dnia 15.03.2011 r.

PGE Dystrybucja S.A.
Oddział Warszawa
Rajon Energetyczny Pruszków
05-600 Pruszków, ul. Włocławskiego 46
tel. (22) 738 23 23, fax (22) 738 43 61

MAPA do celów projektowych

Arkusze mapy: 262.432.063
× 262.432.112

Skala: 1:1000
Obszar ewid.: Konary - kęg
Gmina Brochów

Mapa aktualna na dzień 16.01.2009 r.
w granicach oznaczonych kolorem zielonym.

PRZEDSIĘBIORSTWO USŁUG GEODEZYJNYCH
mgr inż. Tadeusz Prądzewski
56-500 Sejnowo, ul. Piłsudskiego 1A, tel. 29
tel. (0-49) 862 63 13 fax (0-49) 862 63 17
NIP: 631-001-32-38 81, NIP: 637-101-18-08

GEODETA UPRAWNIENY
mgr inż. Tadeusz Prądzewski
(Up. GUGIK nr 448)

Obiekt prowadzony w systemie
mapy numerycznej.
Projekty przedkładane na ZUPP
powinny być opracowane
geodezyjnie
(posiadać określone współrzędne)

STAROSTWO POWIATOWE W SOCHACZEWIE
Powiatowy Urząd Geodezji i Kartografii
W obszarze oznaczonym linią ~~czarną~~ dokonano
aktualizacji treści mapy zasadniczej.
Opisany z pomiaru uzupełniono przyjęto
do zasobu powiatowego w dniu 16.01.2009 r.
i zarejestrowano pod nr. 160/2009.
Niniejsza mapa ma służyć do celów projektowych.
Projektowane ciekły budowlane wymagalne pozwo-
lenia na budowę podlegają wytyczeniu i lawentarskiej
wyznaczającej przez jednostki uprawnione do
wytyczania prac geodezyjnych.
Sochaczew, dnia 21.01.2009 r.
Grzegorz Kowalski, podpr. starszy
funkcyjnie starszy wpryncjalista

Z up. STAŁY
Z-ca kierownika Powiatowego Działu
Dokumentacji Geodezji i Kartografii
Grzegorz Kowalski
Irena Kieć
Zaiganyk do prima

RTD/803/1915/R/S2 - 2 JS/11
PGE Dystybucja S.A.
ul. Piłsudskiego 1A, 05-800 Pruszków
z dnia 15.03.2011 r. Region Elektrowni Pruszków
05-800 Pruszków, ul. Waryńskiego 4/6
tel. (22) 738 23 20, fax (22) 738 43 51
(1)

Przecisk sterowany w rurze
ostonowej PE SDR11
Ø 180 mm ; L=5,5 m

PE Ø 90 mm

ZALĄCZNIK NR 1 MAPA NR 2

LEGENDA:

- projektowana kanalizacja sanitarna ciśnieniowa (oznaczona kolorem brązowym)
- istniejące urządzenia energetyczne (oznaczone kolorem czerwonym)

MAPA

do celów projektowych

Arkusz mapy: 262.432.073

Skala: 1:1000

Obrob ewid.: Wólka Smolana
Gmina Brochów

Mapa aktualna na dzień 16.01.2009 r.
w granicach oznaczonych kolorem zielonym

PRZEDSIĘBIORSTWO USŁUG GEODEZYJNYCH
mgr inż. Tadeusz Paszcuński
96-500 Sochaczew, ul. Płodzików 10A, lok. 28
tel. (0-46) 662 83 13 lub fax (0-46) 652 63 17
tel. kom. 9671 32 33 61, NIP 637-131-13-76

GEODETA UPRAWNIENY
mgr inż. Tadeusz Paszcuński
(Upr. GUGiK nr 448)

Obiekt prowadzony w systemie mapy numerycznej. Projekty przedkładane na ZUBP powinny być opracowane geodezyjnie (posiadacac określone współrzędne)

STAROSTWO POWIATOWE w SOCHACZEWIE
Ponieważ obiekt budowlany (budynki) i kontynuacja aktualizacji terenu mapy zasobniczej. Dokumenty z pomiaru teoretycznego przynięto do zasobu posiadajacym w dniu 16.01.2009 r. Niniejsza mapa ma za cel wyznaczenie granic i wytyczenie linii rozgraniczajacych terenow. Mapa ta ma za cel wytyczenie linii rozgraniczajacych terenow i wytyczenie linii rozgraniczajacych terenow. Mapa ta ma za cel wytyczenie linii rozgraniczajacych terenow i wytyczenie linii rozgraniczajacych terenow.

Z up. STA 1111
Z-ca kierownika Powiatowego Urzędu Rejonowego Geodezji i Kartografii
Irena Kofka

Załącznik do pisma
RTD/8031/51/RS/2857M
RTD/17466/RS/2857M
15.03.2011

PEC Ociepka S.A.
Ociepki Wyszawa
Rejon Energetyczny Pruszków
05-800 Pruszków, ul. Wesołskiego 46
tel. (22) 738 23 20, fax. (22) 738 43 93

ZALĄCZNIK NR 1
MAPA NR 3

LEGENDA:

projektowana kanalizacja sanitarna osprężeniowa
(oznaczona kolorem brązowym)
istniejące urządzenia energetyczne
(oznaczone kolorem czerwonym)

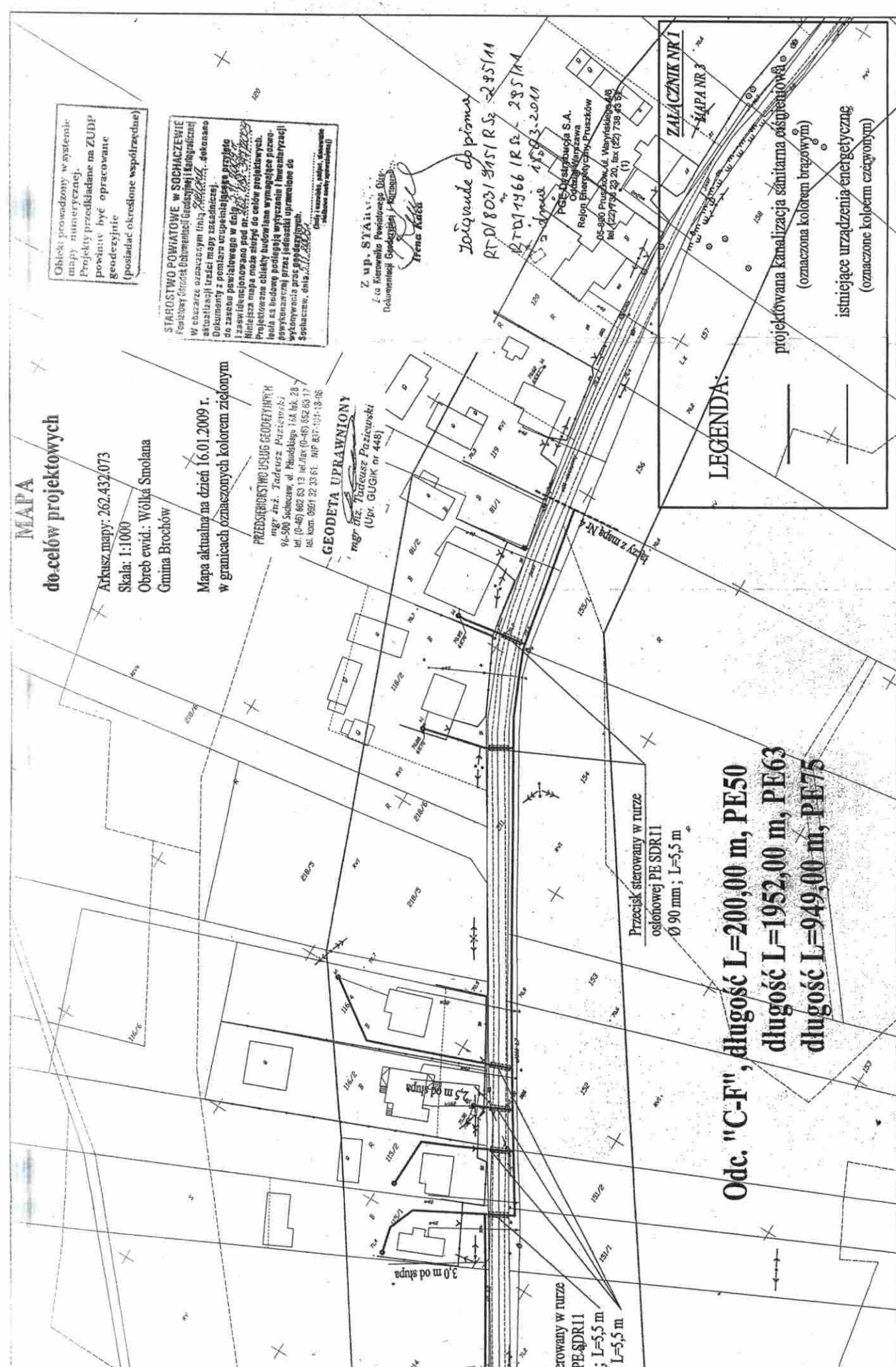
Przecisk sterowany w nurze
ostonowej PE SDR11
Ø 90 mm ; L=5,5 m

Odc. "C-F", długość L=200,00 m, PE50
długość L=1952,00 m, PE63
długość L=949,00 m, PE75

Przecisk sterowany w nurze
ostonowej PE SDR11
160 mm ; L=5,5 m
Ø 90 mm ; L=5,5 m

3,0 m od ściany

PE Ø 75 mm



MAPA

do celów projektowych

Arkusze mapy: 262.432.073

Skala: 1:1000

Obszar ewid.: Wólka Smolana
Gmina Brochów

Mapa aktualna na dzień 16.01.2009 r.
w granicach oznaczonych kolorem zielonym

PRZEDSIĘWZĘCIE WYKONANIE PRAC
mgr inż. Tadeusz Pozdowski
14-500 Sołaczów, ul. Piłsudskiego 13a, 66 73
tel. (0-46) 862 63 73, 84 94 94 (0-46) 557 63 17
fax. kom. 0601 32 33 61, Nr 067-55-13-68

GEODETA UPRAWNIENY
mgr inż. Tadeusz Pozdowski
(Upr. GUGIK nr 448)

Obiekt prowadzony w systemie mapy numerycznej. Projekty przedbadane na ZUDP powinny być opracowane geodezyjnie (posiadacze określone współrzędne)

STAROSTWO POWIATOWE W SOCHACZEWIE
Pielęgniwy (Urząd Obsługi Geodezji i Kartografii)
W obszarze szeregowej linii zaliczonej do dokumentacji inżynierskiej, dokonano aktualizacji treści mapy zasadniczej. Dokumenty z promiennymi i innymi rysunkami i załącznikami, które w tym celu zostały zainicjowane pod nr 143/08/2008/2008. Projektowane obiekty budowlane wyznaczone przez pomiarowe i inwentaryzacyjne wytyczenia prac przygotowano do Sochaczewa, dnia 11.01.2009.
Czytelność mapy: 1:1000
Wielkość mapy: 262.432.073

Z up. STARSZ...
Tadeusz Pozdowski
Dokumentacji Geodezji i Kartografii

Załącznik do projektu
RTD 1803/1 RS 1 RS-2 25/11
RTD 1866/1 RS-2 25/11
zdanie 15-03-2011

PGE Dystrybucja S.A.
Oddział Warszawa
Rejon Energetyczny Pruszków
05-800 Pruszków, ul. Wodnyńskiego 4/6
tel. (22) 730 23 20, fax (22) 738 43 51
(1)

Przebieg sterowany w rurze osłonowej PE SDR11
Ø 90 mm; L=5,5 m
Ø 160 mm; L=17,5 m

2,0 m od skłupa

PE Ø 75 mm

1,5 m od skłupa

PE L=200,00 m, PE50
PE L=1952,00 m, PE63
PE L=949,00 m, PE75

2,5 m od skłupa

2,5 m od skłupa

2,5 m od skłupa

2,5 m od skłupa

2,5 m od skłupa

2,5 m od skłupa

2,5 m od skłupa

2,5 m od skłupa

2,5 m od skłupa

2,5 m od skłupa

2,5 m od skłupa

ZALACZNIK NR 1
MAPA AR

Przebieg sterowany w rurze osłonowej PE SDR11
Ø 90 mm; L=5,5 m

Kabel energetyczny zabezpieczony rurą Arotia

projektowana kanalizacja sanitarna ciśnieniowa (oznaczona kolorem brązowym)

istniejące urządzenia energetyczne (oznaczone kolorem czerwonym)

LEGENDA:

MAPA

do celów projektowych

Arkusze mapy: 262.432.122

Skala: 1:1000

Obszar ewid.: Olszowice

Gmina Brochów

Mapa aktualna na dzień 8.09.2009 r.
w granicach oznaczonych kolorem zielonym

PRZEDSIĘWZIĘCIE USŁUG GEODEZYJNYCH
mgr inż. Tadeusz Prażmowski
96-506 Sobótka, ul. Piłsudskiego 168 lok 2B
tel. (0-46) 802 03 13, tel/fax. (0-46) 802 63 17
tel. kom. 0901 32 33 67 NIP 837-791-18-08

GEODETA UPRAWNIONY

mgr inż. Tadeusz Prażmowski
(Upr. GUGiK nr 446)

Z up. STAROSTY

Z-ca Miejskiego Powiatowego Biura
Dokumentacji Geodezyjno-Kartograficznej

Irena Kaca

STAROSTWO POWIATOWE w SOCHACZEWIE
Powiatowy Urząd Dokumentacji Geodezyjno-Kartograficznej
W obszarze oznaczonym listą **WZLACZNIK** dokonano aktualizacji treści mapy z uwzględnieniem do zarobku powstałego w dniu 12.09.2009 r. z uwzględnieniem gwałt nr 262.432.122. Projektowana mapa może służyć do celów projektowych. Projektowane obiekty budowlane wymagają pozwolenia na budowę podlegającą wytyczeniu i lawentaryzacji i wykonaniu przez **AGS** przy **AGS** Sochaczew, dnia 11.03.2009 r. (dotyczy wszelkich zmian, skłamań i błędów należy zgłaszać)

Przecisk sterowany w nurcie
osłonowej PE SDR11
Ø 90 mm ; L=5,5 m

PE Ø 63 mm

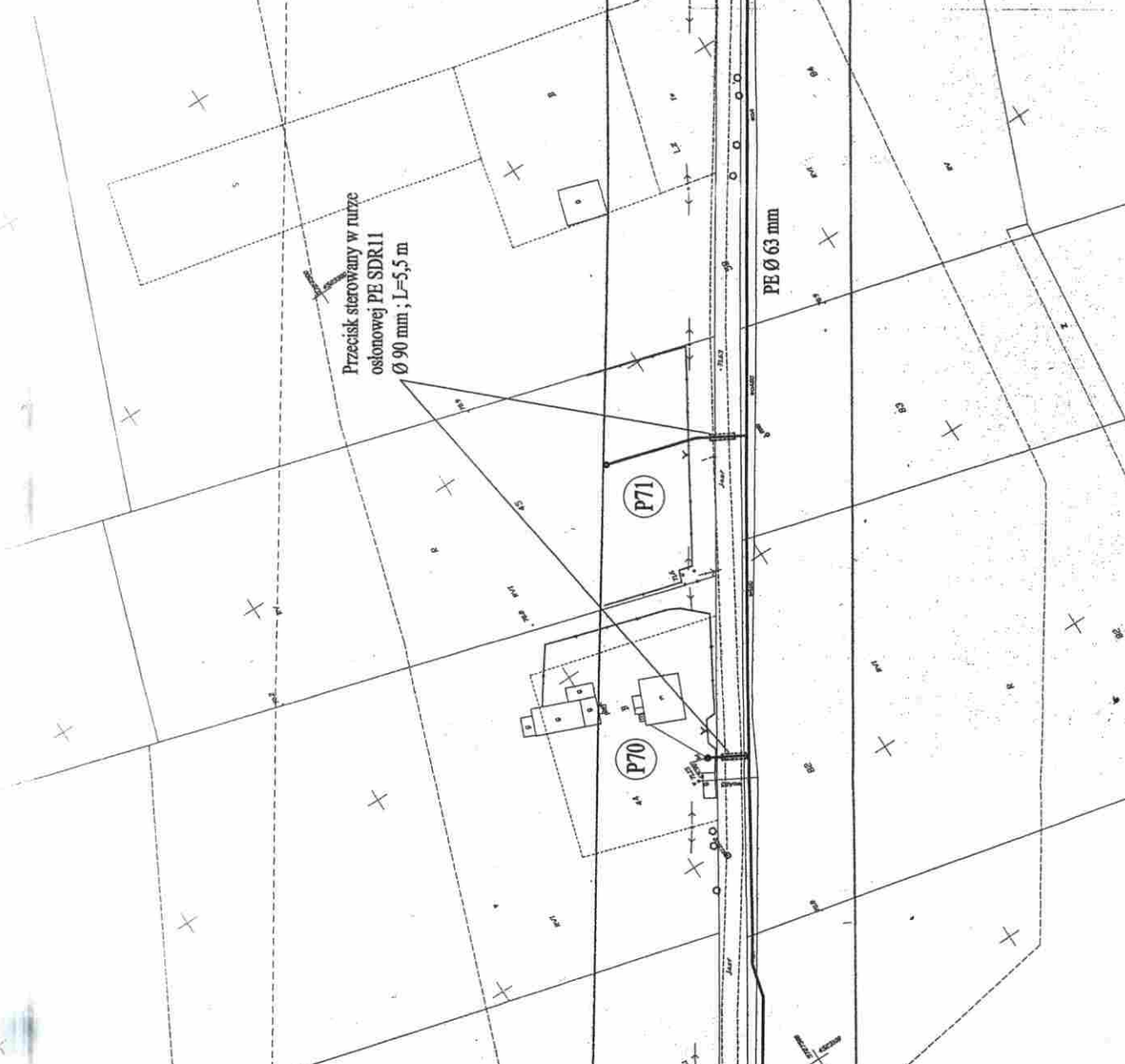
ZALĄCZNIK NR 1
MAPA NR 7

LEGENDA:

- projektowana kanalizacja sanitarna ciśnieniowa (oznaczona kolorem brązowym)
- istniejące urządzenia energetyczne (oznaczone kolorem szarym)

zobacz do piśmie
RTD/ 803/ 915/ R Se - 2 95/11
RTD/ 019566/ R Se - 2 95/11
data 11.03.2009

POE Dystrybucja S.A.
Oddział Warszawa
Region Energetyczny Pruszków
05-810 Pruszków, ul. Marynarskiego 46
tel. (22) 738 23 20, fax (22) 738 45 51



MAPA

do celów projektowych

Arkusze mapy: 262.432.133
262.432.134

Skala: 1:1000

Obręb ewid.: Olszowiec
Gmina Brochów

Mapa aktualna na dzień 8.09.2009 r.
w granicach oznaczonych kolorem zielonym

PRZEDSIĘBIORSTWO USŁUG GEODEZYJNYCH
mgr inż. Andrzej Paziewski
96-500 Soleszów, ul. Prowadząca 14A, lok. 2B
tel. (0-49) 862 53 13, fax (0-49) 862 63 17
PK. Kom. 0651 32 32 61, NIP 637-101-18-06

GEODETA UPRAWNIONY
mgr inż. Andrzej Paziewski
(Upr. GUGiK nr 448)

Obiekt prowadzony w systemie
mapy numerycznej.
Projekty przedkładać na ZUPP
powinny być opracowane
geodezyjnie
(posiadając okruszone współrzędne)

STAROSTWO POWIATOWE W SOCHACZKOWIE
Powiatowy Urząd Dokumentacji Geodezyjnej i Kartograficznej
W obszarze oznaczonym linią ROZCIĄGA dokonane
aktualizacji treści mapy zasadniczej.
Dokumenty z powiatu uzupełniono zgodnie z
do załączonego powiatowego w dniu 15.03.2009 r.
i zrewidencjonowano pod nr 15.03.2009 r.
Niniejsza mapa ma służyć do celów projektowych.
Projektowane obiekty budowlane wymagające pozwo-
lenia na budowę podlegają wytyczeniu i inwentaryzacji
powykonawczą przez jednostki uprawnione do
wykonawstwa prac geodezyjnych.
Sochaczew, dnia 15.03.2009 r.

Zap. STACJA STY
Za Kierownika Powiatowego Urzędu
Dokumentacji Geodezyjnej i Kartograficznej
Irena Kaca

Zołącznik do projektu

RTD/803/945/RSz-285/11

RTD/1866/RSz-285/11

z dnia 15.03.2009 r.



ZAŁĄCZNIK NR 1
MAPA NR 8

LEGENDA:

- projektowana kanalizacja sanitarna ciśnieniowa
(oznaczona kolorem brązowym)
- istniejące urządzenia energetyczne
(oznaczone kolorem czerwonym)

PGE Dystrybucja S.A.
Odział Warszawa
ul. Włocławskiego 41B
05-800 Pruszków, ul. Włocławskiego 41B
tel. (22) 738 23 20, fax (22) 738 43 61
(1)