



DP. 4171-3/17

Płock, dnia. 12.01.2011

USŁUGI PROJEKTOWE

Hanna Szustecka

96-500 Sochaczew, ul. Porzeczkowa 20

Dotyczy: projektu sieci kanalizacji sanitarnej ciśnieniowej wraz z przyłączami sanitarnymi w miejscowościach: Wólka Smolana; Brochocin; Olszowiec gm. Brochów.

Kierownik Delegatury w Płocku, Wojewódzkiego Urzędu Ochrony Zabytków w Warszawie, w nawiązaniu do pisma z dnia 04.01.2011 r., dotyczącego w/w projektu - niniejszym informuje, że warunki konserwatorskie dla przedmiotowego zamierzenia ustalone zostały postanowieniem z dnia 17.11.2010 r., sygn.: DP 4171/171/10 na etapie uzgodnienia projektu decyzji o ustaleniu lokalizacji niniejszej inwestycji celu publicznego.

Trasa projektowanej sieć kanalizacji sanitarnej ciśnieniowej w miejscowości Olszowiec przebiega w strefie ochrony stanowisk archeologicznych wpisanych do Krajowej Ewidencji Stanowisk Archeologicznych (KESA) - podlegających ścisłej ochronie konserwatorskiej na mocy art. 6 ust. 1 pkt 3 ustawy z dnia 23 lipca 2003 r. o ochronie zabytków i opiece nad zabytkami (Dz.U. Nr 162 poz. 1568 z późniejszymi zmianami). Z uwagi na możliwość identyfikowania ich relikwów podczas robót budowlanych, wszelkie prace ziemne realizowane w ramach niniejszej inwestycji na terenie miejscowości Olszowiec należy prowadzić pod ścisłym nadzorem archeologicznym.

W świetle powyższego: **warunkiem dopuszczenia do realizacji niniejszej inwestycji** - na odcinku trasy projektowanej sieci kanalizacji sanitarnej przebiegającej w obrębie miejscowości Olszowiec - **jest uzyskanie pozwolenia konserwatorskiego na prowadzenie ziemnych robót budowlanych pod nadzorem archeologicznym** - wydanego w trybie decyzji administracyjnej.

Z up. MAZOWIECKIEGO WOJEWÓDZKIEGO
KONSERWATORA ZABYTKÓW

Hanna Szustecka
Kierownik Delegatury w Płocku

Otrzymują:

1. Adresat.
2. a/a.

Do wiadomości:

1. Urząd Gminy Brochów, Brochów 125, 05-088 Brochów.
2. Starostwo Powiatowe w Sochaczewie, ul. Marszałka Józefa Piłsudskiego 65, 96-500 Sochaczew.

POSTANOWIENIE

Na podstawie art. 7 ust. 4; art. 36 ust. 5 oraz art. 92 ust. 6, w nawiązaniu do art. 6 ust.1 pkt 3a ustawy z dnia 23 lipca 2003 roku o ochronie zabytków i opiece nad zabytkami (Dz.U. z 2003 r., Nr 162, poz. 1568 z późn. zm.), art. 53 ust. 4 pkt 2 ustawy z dnia 27 marca 2003 roku o planowaniu i zagospodarowaniu przestrzennym (Dz.U. z 2003 roku, Nr 80, poz. 717 z późn. zm.) oraz art. 106 ustawy z dnia 14 czerwca 1960 roku - Kodeks Postępowania Administracyjnego (tekst jednolity: Dz.U. z 2000 r. Nr 98, poz. 1071),

**działając z upoważnienia
Mazowieckiego Wojewódzkiego Konserwatora Zabytków
w Warszawie**

**po rozpatrzeniu wniosku z dnia: 10.11.2010 r., nr: BP.GG.7331/52/10, data wpływu: 15.11.2010
złożonego przez: Urząd Gminy Brochów,**

w sprawie: o uzgodnienie projektu decyzji o ustaleniu lokalizacji inwestycji celu publicznego obejmującej budowę sieci kanalizacji sanitarnej ciśnieniowej w miejscowościach: Wólka Smolana; Brochocin; Olszowiec; Konary Łęg i Malanowo w gminie Brochów.

oraz po ocenie danych we wniosku i załącznikach do niego:

1. projekt decyzji o ustaleniu lokalizacji inwestycji celu publicznego dla inwestycji jw.,
2. mapa z lokalizacją inwestycji jw..

postanawiam:

uzgodnić projekt decyzji: o ustaleniu lokalizacji inwestycji celu publicznego obejmującej budowę sieci kanalizacji sanitarnej ciśnieniowej w miejscowościach: Wólka Smolana; Brochocin; Olszowiec; Konary Łęg i Malanowo w gminie Brochów - przy zachowaniu następujących warunków konserwatorskich:

- wszelkie prace ziemne na odcinku (oznaczonym kolorem różowym na mapie - załączniku nr 2) przebiegającym przez strefę ochrony konserwatorskiej obszarów stanowisk archeologicznych zlokalizowanych w miejscowości Olszowiec należy prowadzić pod ścisłym nadzorem archeologicznym.
- na prowadzenie nadzoru archeologicznego nad ziemnymi pracami budowlanymi w ramach przedmiotowej inwestycji, na odcinku położonym w strefie ochrony konserwatorskiej inwestor zobowiązany jest uzyskać pozwolenie konserwatorskie, wydane w trybie decyzji administracyjnej.

UZASADNIENIE

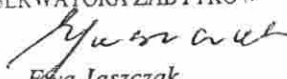
Niniejsza inwestycja zlokalizowana jest częściowo w strefie ochrony zabytków - stanowisk archeologicznych wpisanych do Krajowej Ewidencji Stanowisk Archeologicznych - podlegających ścisłej ochronie konserwatorskiej na mocy ustawy, jw.. Z uwagi na możliwość identyfikowania ich relikwów podczas robót budowlanych, wszelkie prace ziemne realizowane w ramach niniejszej inwestycji na terenie miejscowości Olszowiec należy prowadzić pod ścisłym nadzorem archeologicznym. Postanowiono, zatem jak w sentencji.

POUCZENIE

Na niniejsze postanowienie przysługuje stronie zażalenie do Ministra Kultury i Dziedzictwa Narodowego w Warszawie, które należy złożyć za pośrednictwem tutejszego urzędu w terminie 7 dni od daty otrzymania.

Nie podlega opłacie skarbowej na podstawie art. 2 ust. 1 p. 2 Ustawy z dnia 16.11.2006 r. o opłacie skarbowej (Dz.U. Nr 225, poz. 1635)

Z up. MAZOWIECKIEGO WOJEWÓDZKIEGO
KONSERWATORA ZABYTKÓW


Ewa Jaszczak
Kierownik Delegatury w Płocku

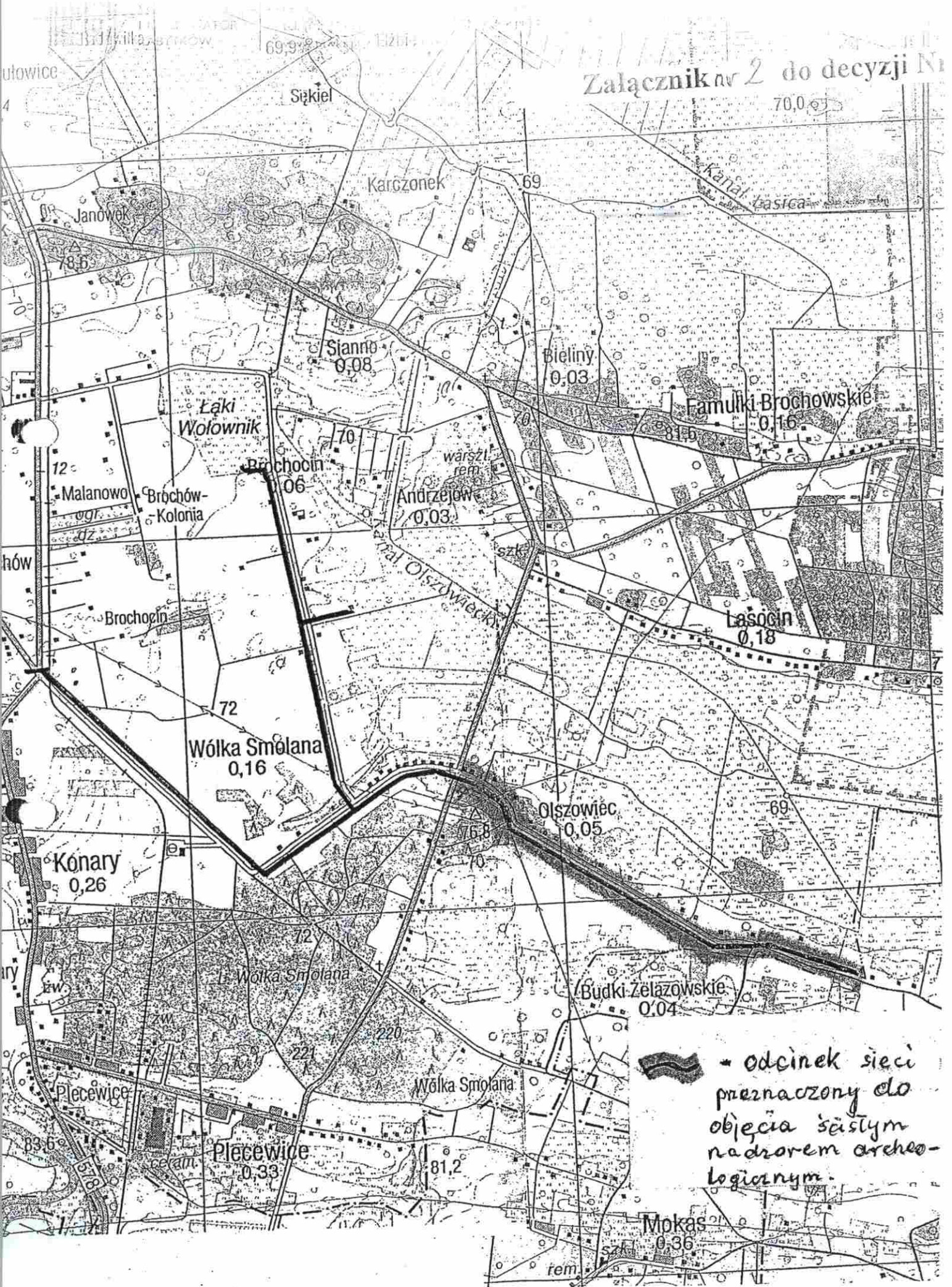
Otrzymują:


1. Urząd Gminy Brochów, 05-088 Brochów.
2. Gmina Brochów, Brochów 125, 05-088 Brochów.
3. A/a.

Do wiadomości:

1. Starostwo Powiatowe w Sochaczewie, ul. Marszałka Józefa Piłsudskiego 65,
96-500 Sochaczew.

Załącznik nr 2 do decyzji Nr 70.0



 odcinek sieci przeznaczony do objęcia ścisłym nadzorem archeologicznym.