




P.P.H.U. "ELIA" Kamila Kłos
 96-500 Sochaczew
 ul. 15-go Sierpnia 49/20

SKALA: 1:20000 FORMAT: DATA: 08.2017

INWESTOR:
 Gmina Rybno
 ul. Długa 20;
 96-514 Rybno





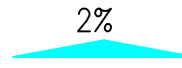
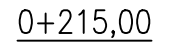
OBIEKT:
 Przebudowa drogi w Janowie od km 0+000 do km 0+210

ADRES:
 UWAGA:
 Kopiowanie, rozpowszechnianie i udostępnianie niniejszego rysunku
 lub jego części bez zgody autorów są ZABRONIONE

	<i>Imię i Nazwisko</i>	<i>Podpis</i>
Opr.	Krzysztof Kłos	

ZAWARTOŚĆ:	FAZA
Plan orientacyjny	P.B.
	NR RYS.
	1



- LEGENDA:**
-  - oś podłużna drogi
 -  - krawędź projektowanej drogi
 -  - granice działek
 -  - proj. droga
 -  2% - spadki poprzeczne drogi
 -  0+215,00 - wymiary przekrojowe (odległość)

WYCINEK MAPY EWIDENCYJNEJ
 Gmina: 142802_2 Brochów
 Obręb: Janów Janówek
 Skala: 1:1000

Posiada ono zgodność niniejszej kopii z treścią materiału podstawowego zasobu geodezyjnego i kartograficznego.
 STAROSTWO POWIATOWE W SOCHACZEWIE
 Wydział Geodezji, Kartografii, Katastru i Gospodarki Nieruchomościami

Nazwa materiału: ~~MAPA EWIDENCYJNA~~
 Identyfikator ewidencyjny materiału: ~~6N.000.116.2014~~
 P1428 21.01.17

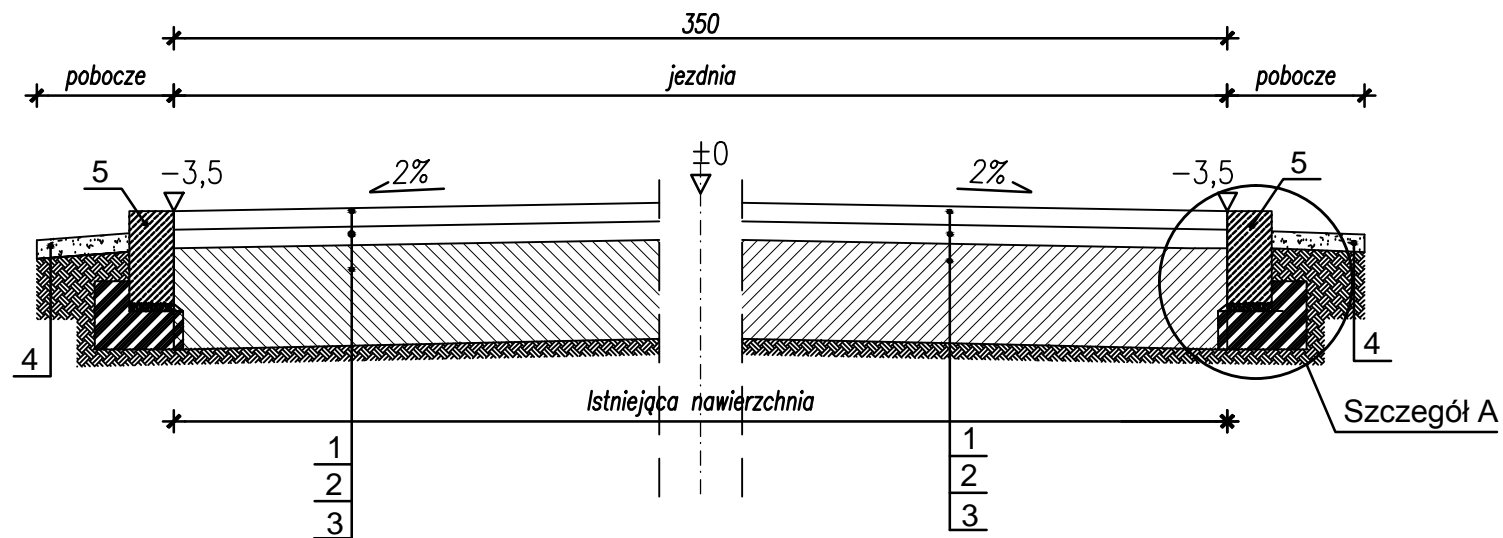
Sochaczew, dn. ...
 Imię, nazwisko i podpis osoby reprezentującej organ:
GEODETA
 w Wydziale Geodezji, Kartografii, Katastru i Gospodarki Nieruchomościami
Lidia Szymonowa

P.P.H.U. "ELIA" Kamila Klos 96-500 Sochaczew ul. 15-go Sierpnia 49/20		SKALA: 1:1000	FORMAT:	DATA: 08.2017
INWESTOR: Gmina Brochów Brochów 125; 05-088 Brochów		OBIEKT: Przebudowa drogi w Janowie od km 0+000 do km 0+210		
DRES:		JWAGA: Kopiowanie, rozpowszechnianie i udostępnianie niniejszego rysunku lub jego części bez zgody autorów są ZABRONIONE		
ZAWARTOŚĆ:		FAZA		
Projekt zagospodarowania terenu		P.B.		
NR RYS.		2		

	Imię i Nazwisko	Podpis
Proj.	Janusz STRUGIŃSKI	<i>[Signature]</i>
Nr upr.:	LOD/0212/Z000/04	
Spr.		
Nr upr.:		
Opr.	Krzysztof Klos	<i>[Signature]</i>
Nr upr.:		
Opr.		
Nr upr.:		

Przekrój przez jezdnię - spadek dwustronny 2%

od km 0+000,00 do km 0+210,00

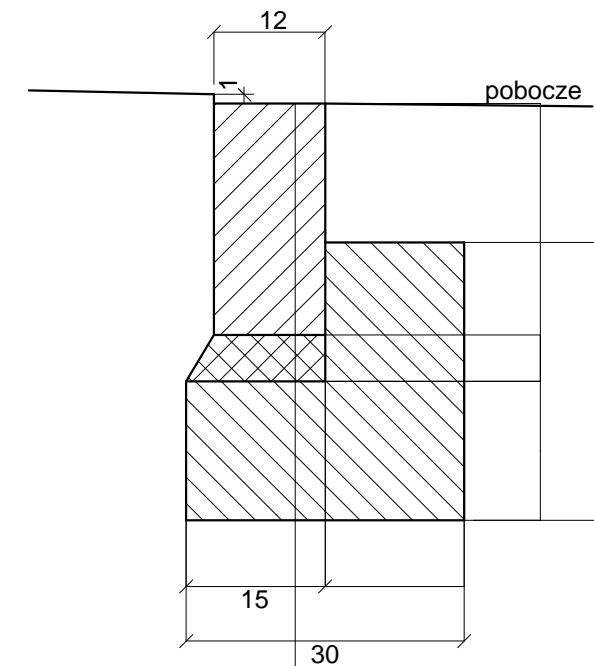


LEGENDA:

- 1 - nawierzchnia: beton asfaltowy, gr. 5cm
- 2 - podbudowa: kruszywo łamane stabilizowane mechanicznie gr. 5 cm po zagęszczeniu
- 3 - istniejąca konstrukcja jezdni
- 4 - utwardzone pobocze z kłińca 0/31,5 mm, gr.5cm
- 5 - opornik betonowy 12x25x100cm

Szczegół C



Opornik drogowy wtopiony 12x25
na ławie betonowej
- obramowanie zjazdu
skala 1:10



opornik betonowy 12x25x100cm

podsyпка cementowo-piaskowa 1:4

ława z betonu C 12/15

P.P.H.U. "ELIA" Kamila Kłos 96-500 Sochaczew ul. 15-go Sierpnia 49/20		FORMAT: A3	DATA: 08.2017
		INWESTOR:	
Imię i Nazwisko Proj. Janusz STRUGIŃSKI Nr upr.: LOD/0212/ZOOD/04 Spr. Nr upr.: Opr. Krzysztof Kłos Nr upr.: Opr. Nr upr.:		Podpis  	
		OBIEKT: Przebudowa drogi w Janowie od km 0+000 do km 0+210	
		ADRES: UWAGA: Kopiowanie, rozpowszechnianie i udostępnianie niniejszego rysunku lub jego części bez zgody autorów są ZABRONIONE	
		ZAWARTOŚĆ: Przekrój konstrukcyjny	FAZA P.B. NR RYS. 3